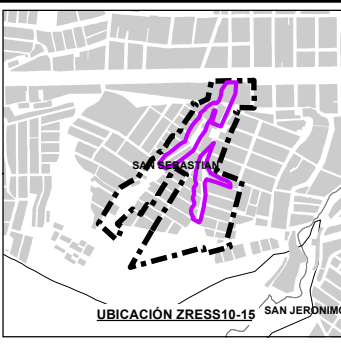
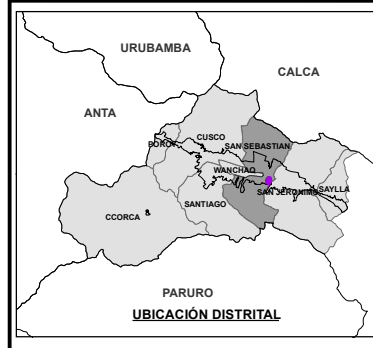
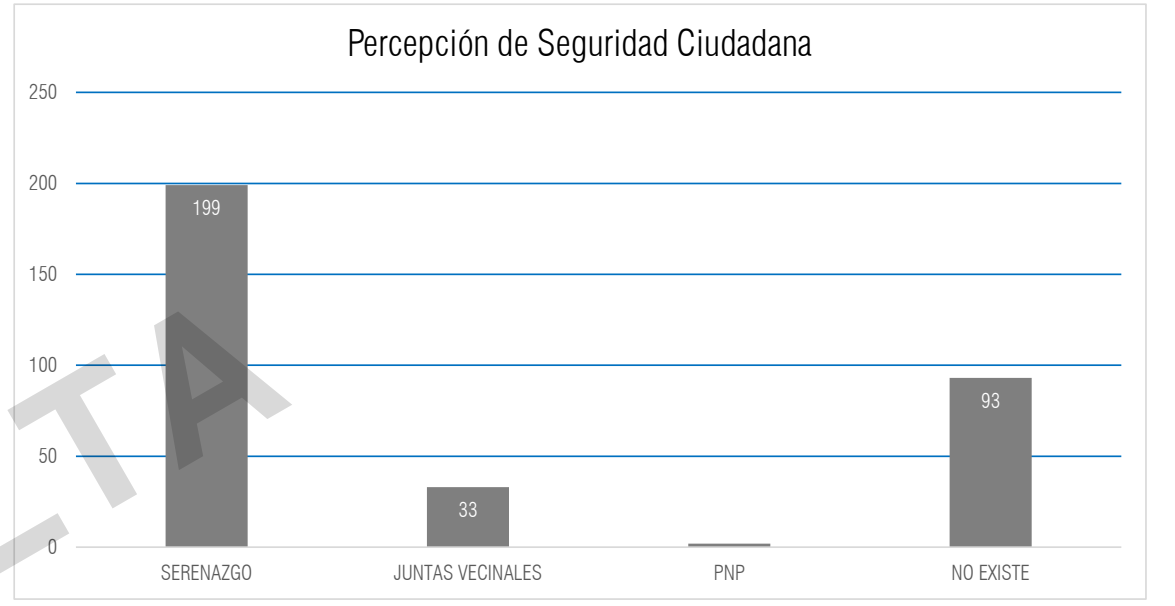


La percepción de la seguridad ciudadana es variada; sin embargo, 199 personas (60.86%) manifestaron que el servicio de serenazgo tiene presencia en la zona, mientras que 33 personas (10.09%) mencionaron la presencia de las juntas vecinales y 02 personas (0.61%) señalan que se tiene presencia de policía nacional; finalmente, 93 personas (28.44%) indicaron que no existe seguridad ciudadana. Se han detectado puntos críticos de seguridad en el ámbito de intervención desde la percepción de los pobladores evidenciados con actos delictivos en el sector, los cuales pueden ser susceptibles de tratamiento espacial con fines de mejorar la percepción de la seguridad.



LEYENDA

ZONA DE REGLAMENTACIÓN ESPECIAL	MURO DE CONTENCIÓN EXISTENTE	ZONA DE ROBOS
ÁMBITO DE INTERVENCIÓN	GRADAS EXISTENTES	ZONA DE INSEGURIDAD
AGRUPACIONES URBANAS	FRANJA DE ALTA TENSIÓN	VÍAS CON RIESGO DE SEGURIDAD
MANZANAS ENTORNO URBANO	CURVAS DE NIVEL	
OCUPACIÓN ACTUAL		
ÁREAS DE APORTE		
ZONA DE PROTECCIÓN AMBIENTAL		
ZRE SITIO ARQUEOLÓGICO LUCERINAS		
ZONA DE EXCLUSIÓN AÉREA		

ESCALA GRÁFICA

0 25 50 100 150 M

SISTEMA DE COORDENADAS:
WGS 1984 UTM Zone 19S
Projection: Transverse Mercator
Datum: WGS 1984
False Easting: 500,000.0000
False Northing: 10,000,000.0000
Central Meridian: -69.0000
Scale Factor: 0.9996
Latitude Of Origin: 0.0000
Units: Meter

	MUNICIPALIDAD PROVINCIAL DE CUSCO	GERENCIA DE DESARROLLO URBANO Y RURAL	
PLAN ESPECIFICO ZRESS10-15			
PROYECTO: "MEJORAMIENTO Y RECUPERACIÓN DE LAS CONDICIONES DE HABITABILIDAD URBANA EN 41 ZONAS DE REGLAMENTACIÓN ESPECIAL DE LA PROVINCIA DE CUSCO"			
ZONA: ZONA DE REGLAMENTACIÓN ESPECIAL			
MAPA: PERCEPCIÓN DE LA SEGURIDAD			
FUENTE: - INE - PDM CUSCO - SSGTP - PDU CUSCO - SSGTP - LEVANTAMIENTO TOPOGRÁFICO 41 ZRE - HABITACIONES URBANAS	ELABORADO POR: EQUIPO TÉCNICO PM41ZRE	ESCALA: 1:3,000	CÓDIGO: MD-PS 01
LOS LÍMITES TERRITORIALES EN EL PRESENTE DOCUMENTO SON REFERENCIALES		OCTUBRE - 2021	